

COLOMBIA



SANTANDER



CEPITA

PROYECTO:

"CONSTRUCCIÓN DE PLACA HUELLA EN
TRES TRAMOS DE LA ZONA RURAL DEL
MUNICIPIO DE CEPITA, SANTANDER"

PROPIETARIO:

ALCALDÍA MUNICIPAL DE
CEPITA - SANTANDER

CONTIENE:

DISEÑO GEOMETRICO
VIAL DE PLACA HUELLAS

CONTROL DE MODIFICACIONES:

MODIFICACIÓN	FECHA	OFICIO
ESTE PLANO ANULA A TODOS LOS ELABORADOS CON FECHAS ANTERIORES.		

ELABORÓ:

ING. Marly Dayana Ramirez Sierra
T.P. 151037-0589131 STD

REVISÓ:

ING. OSCAR MAURICIO ROJAS CAMARGO
T.P. 68202089972 STD

APROBÓ:

YEBICA GÓMEZ LÓPEZ
SECRETARIA DE PLANEACIÓN E INFRAESTRUCTURA

DIGITÓ:

EQUIPO TÉCNICO

ARCHIVO DIGITAL:
LOCALIZACION TRAMO 3_DWG

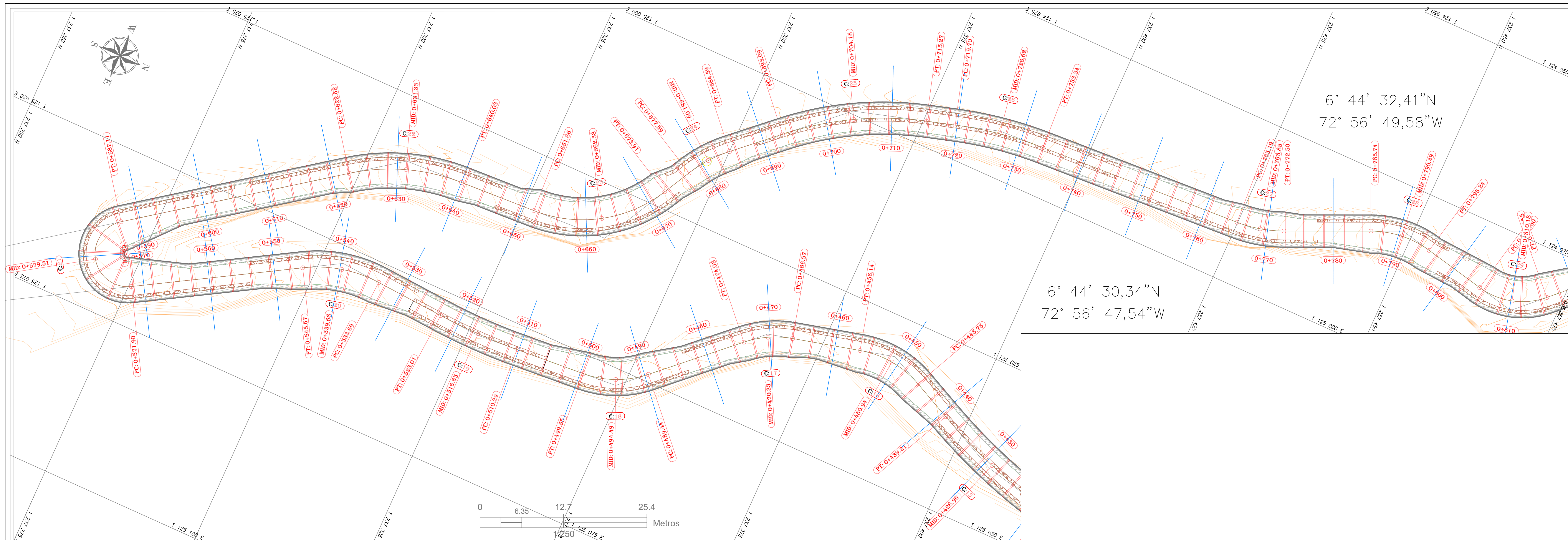
ESCALA:
INDICADAS

FECHA:
DICIEMBRE 2022

PLANO No:
02 DE 05

02

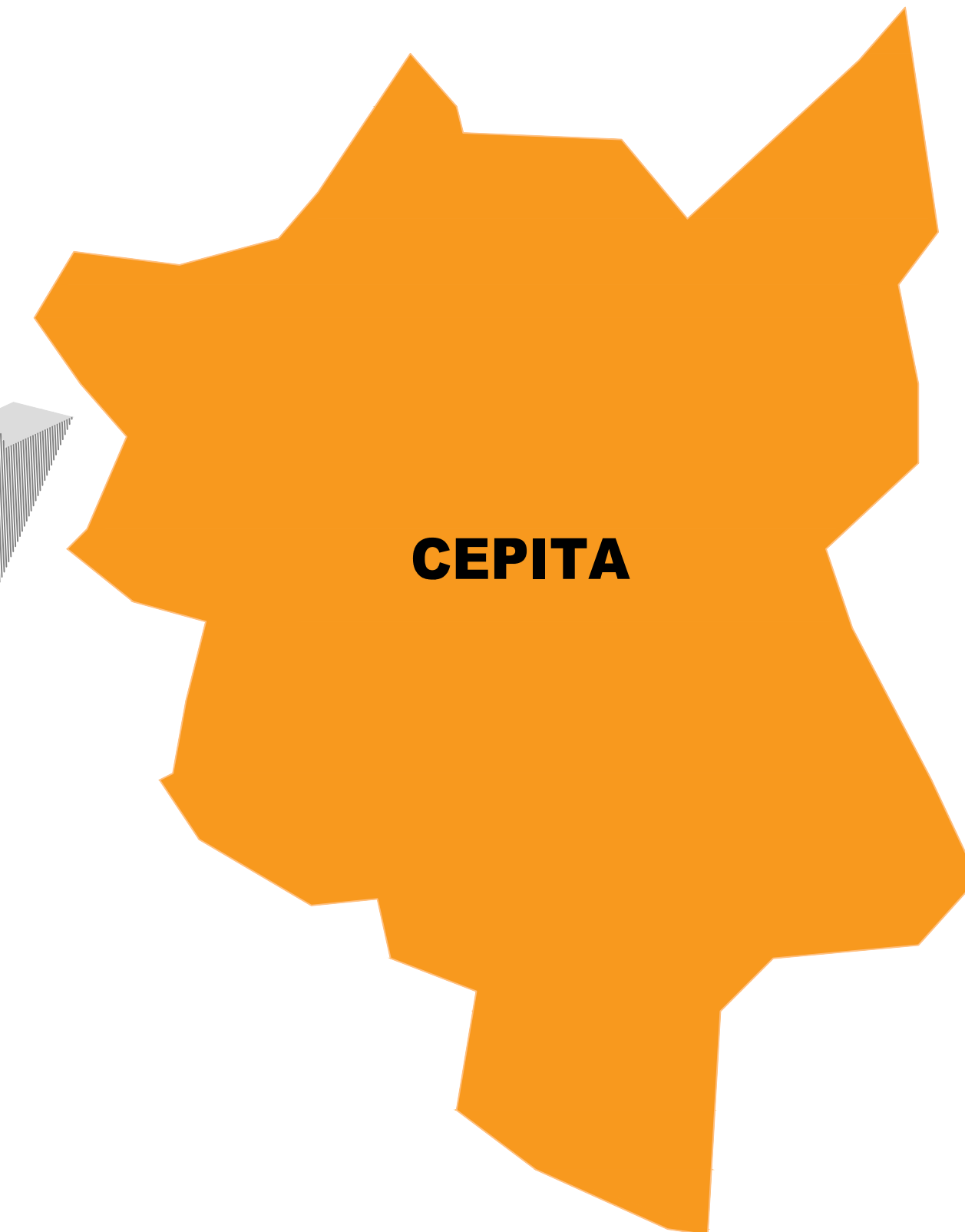
PLANO
DISEÑO VIAL



COLOMBIA

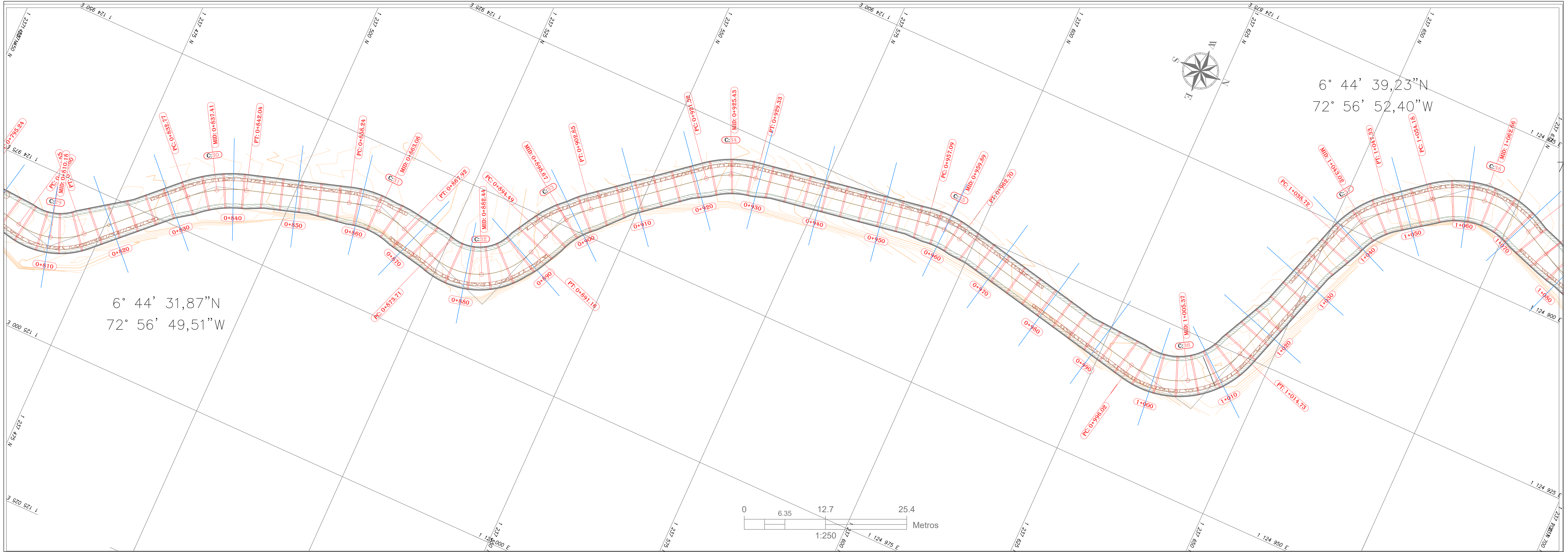


SANTANDER

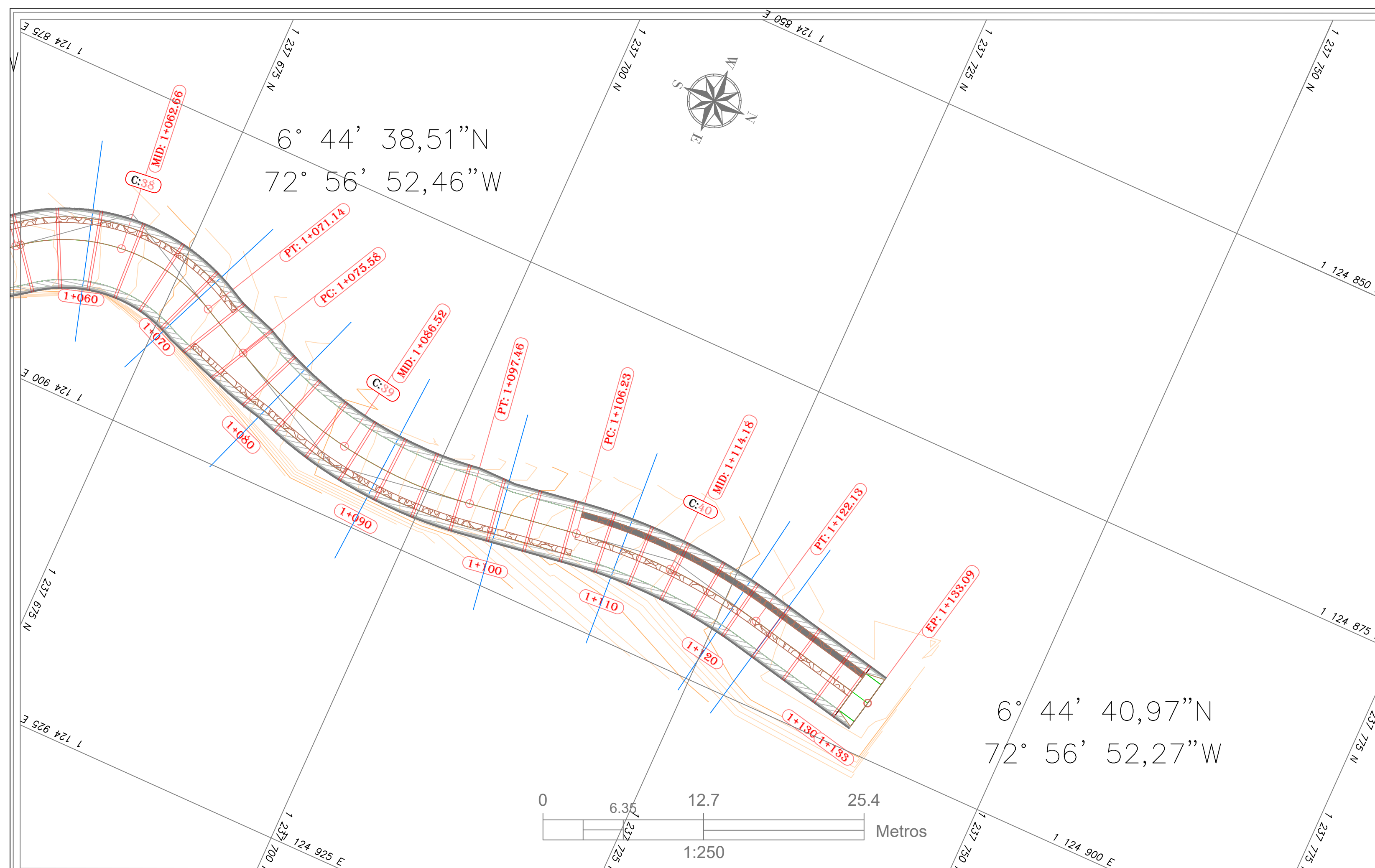


CEPITA

PROYECTO:	PROPIETARIO:	CONTIENE:	CONTROL DE MODIFICACIONES:	ELABORÓ:	APROBÓ:	ARCHIVO DIGITAL:																					
"CONSTRUCCIÓN DE PLACA HUELLA EN TRES TRAMOS DE LA ZONA RURAL DEL MUNICIPIO DE CEPITA, SANTANDER"	ALCALDÍA MUNICIPAL DE CEPITA - SANTANDER	DISEÑO GEOMETRICO VIAL DE PLACA HUELLAS	<table><tr><th>MODIFICACIÓN</th><th>FECHA</th><th>OFICIO</th></tr><tr><td> </td><td> </td><td> </td></tr><tr><td> </td><td> </td><td> </td></tr><tr><td> </td><td> </td><td> </td></tr><tr><td> </td><td> </td><td> </td></tr><tr><td> </td><td> </td><td> </td></tr><tr><td> </td><td> </td><td> </td></tr></table>	MODIFICACIÓN	FECHA	OFICIO																			ING. Marly Dayana Ramirez Sierra T.P. 151037-0589131 STD	YESICA GÓMEZ LÓPEZ SECRETARIA DE PLANEACIÓN E INFRAESTRUCTURA	LOCALIZACION TRAMO 3_DWG
			MODIFICACIÓN	FECHA	OFICIO																						
REVISÓ:	ING. OSCAR MAURICIO ROJAS CAMARGO T.P. 68202089972 STD	EQUIPO TÉCNICO	FECHA: DICIEMBRE 2022	PLANO No: 03 DE 05	03 PLANO DISEÑO VIAL																						
ESTE PLANO ANULA A TODOS LOS ELABORADOS CON FECHAS ANTERIORES.																											



PROYECTO:	PROPIETARIO:	CONTIENE:	CONTROL DE MODIFICACIONES:	ELABORÓ:	APROBÓ:	ARCHIVO DIGITAL:	04 PLANO DISEÑO VIAL																					
"CONSTRUCCIÓN DE PLACA HUELLA EN TRES TRAMOS DE LA ZONA RURAL DEL MUNICIPIO DE CEPITA, SANTANDER"	ALCALDÍA MUNICIPAL DE CEPITA - SANTANDER	DISEÑO GEOMETRICO VIAL DE PLACA HUELLAS	<table><tr><th>MODIFICACION</th><th>FECHA:</th><th>OFICIO:</th></tr><tr><td> </td><td> </td><td> </td></tr><tr><td> </td><td> </td><td> </td></tr><tr><td> </td><td> </td><td> </td></tr><tr><td> </td><td> </td><td> </td></tr><tr><td> </td><td> </td><td> </td></tr><tr><td colspan="3">ESTE PLANO ANULA A TODOS LOS ELABORADOS CON FECHAS ANTERIORES.</td></tr></table>	MODIFICACION	FECHA:	OFICIO:																	ESTE PLANO ANULA A TODOS LOS ELABORADOS CON FECHAS ANTERIORES.			ING. Merly Dayana Ramirez Sierra T.P. 151037-0589131 STD	YESICA GÓMEZ LÓPEZ SECRETARIA DE PLANEACION E INFRAESTRUCTURA	LOCALIZACION TRAMO 3.DWG
			MODIFICACION	FECHA:	OFICIO:																							
ESTE PLANO ANULA A TODOS LOS ELABORADOS CON FECHAS ANTERIORES.																												
						ESCALA: INDICADAS																						
				REVISO: ING. OSCAR MAURICIO ROJAS CAMARGO T.P 6820208972 STD	DIGITÓ: EQUIPO TÉCNICO	FECHA: DICIEMBRE 2022																						
						PLANO No: 04 DE 08																						



PROYECTO:	PROPIETARIO:		CONTIENE:	<table><tr><th colspan="3">CONTROL DE MODIFICACIONES:</th></tr><tr><th>MODIFICACION</th><th>FECHA:</th><th>ORIGEN:</th></tr><tr><td> </td><td> </td><td> </td></tr><tr><td> </td><td> </td><td> </td></tr><tr><td> </td><td> </td><td> </td></tr><tr><td> </td><td> </td><td> </td></tr><tr><td> </td><td> </td><td> </td></tr><tr><td> </td><td> </td><td> </td></tr><tr><td colspan="3">ESTE PLANO AULA A TODOS LOS ELABORADOS CON FECHAS ANTERIORES.</td></tr></table>	CONTROL DE MODIFICACIONES:			MODIFICACION	FECHA:	ORIGEN:																			ESTE PLANO AULA A TODOS LOS ELABORADOS CON FECHAS ANTERIORES.			<table><tr><td>ELABORÓ:</td><td><div>ING. Marly Dayana Ramirez Sierra</div><div>T.P. 151037-0589131 STD</div></td></tr><tr><td>REVISÓ:</td><td><div>ING. OSCAR MAURICIO ROJAS CAMARGO</div><div>T.P. 68202089972 STD</div></td></tr></table>	ELABORÓ:	<div>ING. Marly Dayana Ramirez Sierra</div> <div>T.P. 151037-0589131 STD</div>	REVISÓ:	<div>ING. OSCAR MAURICIO ROJAS CAMARGO</div> <div>T.P. 68202089972 STD</div>	<table><tr><td>APROBÓ:</td><td><div>YEBICA GÓMEZ LÓPEZ</div><div>SECRETARIA DE PLANEACIÓN E INFRAESTRUCTURA</div></td></tr><tr><td></td><td><div>EQUIPO TÉCNICO</div></td></tr></table>	APROBÓ:	<div>YEBICA GÓMEZ LÓPEZ</div> <div>SECRETARIA DE PLANEACIÓN E INFRAESTRUCTURA</div>		<div>EQUIPO TÉCNICO</div>	<table><tr><td>ARCHIVO DIGITAL:</td><td>LOCALIZACION TRAMO 3.DWG</td></tr><tr><td>ESCALA:</td><td>INDICADAS</td></tr><tr><td>FECHA:</td><td>DICIEMBRE 2022</td></tr><tr><td>PLANO No:</td><td>05 DE 05</td></tr></table>	ARCHIVO DIGITAL:	LOCALIZACION TRAMO 3.DWG	ESCALA:	INDICADAS	FECHA:	DICIEMBRE 2022	PLANO No:	05 DE 05	<div>05</div> <div>PLANO DISEÑO VIAL</div>
CONTROL DE MODIFICACIONES:																																																			
MODIFICACION	FECHA:	ORIGEN:																																																	
ESTE PLANO AULA A TODOS LOS ELABORADOS CON FECHAS ANTERIORES.																																																			
ELABORÓ:	<div>ING. Marly Dayana Ramirez Sierra</div> <div>T.P. 151037-0589131 STD</div>																																																		
REVISÓ:	<div>ING. OSCAR MAURICIO ROJAS CAMARGO</div> <div>T.P. 68202089972 STD</div>																																																		
APROBÓ:	<div>YEBICA GÓMEZ LÓPEZ</div> <div>SECRETARIA DE PLANEACIÓN E INFRAESTRUCTURA</div>																																																		
	<div>EQUIPO TÉCNICO</div>																																																		
ARCHIVO DIGITAL:	LOCALIZACION TRAMO 3.DWG																																																		
ESCALA:	INDICADAS																																																		
FECHA:	DICIEMBRE 2022																																																		
PLANO No:	05 DE 05																																																		
"CONSTRUCCIÓN DE PLACA HUELLA EN TRES TRAMOS DE LA ZONA RURAL DEL MUNICIPIO DE CEPITA, SANTANDER"		ALCALDÍA MUNICIPAL DE CEPITA - SANTANDER		DISEÑO GEOMETRICO VIAL DE PLACA HUELLAS																																															